




Documento (factura, CFDI, contrato de compraventa, acta de recepción de bienes, convenio, etc.) que muestre la fecha y descripción del último bien inmueble adquirido por el ente público.

	Michoacán		Unidad: 0000044
			Asíntote: 010:010101 TERRENO URBANO
			Oficina: 0000 SINDICATURA.
			Responsable: 000 MANUEL ORNELAS GARIBAY.
			Estado: 1 BUENO
			Descripción Completa del Artículo: CAPILLA SAN PEDRO.- ESCRITURA PRIVADA NUMERO 1496 ANTES PRECIO RÚSTICO AHORA PRECIO URBANO CON NUMERO DE CLAVE CATASTRAL 032032-2 QUE MIDE AL NORTE 24.05 M, AL SUR 24.00 M, AL ORIENTE 25.00M, AL PONIENTE 25.00 M, COI

CATALINA RUIZ
SAN PEDRO



Notario Público No. 23

Lic. Juan C. Tenorio González

NUMERO UN MIL CUATROCIENTOS NOVENTA Y CUATRO.- ESCRITURA PRIVADA DE DONACION A TITULO GRATUITO DE LA FUSION DE LOS LOTES NUMERO (19), (20) y (21), MANZANA (2) UBICADOS EN LA CALLE ALDAMA ESQUINA CON CALLE GUADALUPE DEL FRACCIONAMIENTO "LAS FLORES" DE LA PUEBLA DE CHAVIADA, MICHOACAN, OTORGADA POR LA SEÑORA CATALINA RUIZ VIUDA DE R., EN FAVOR DEL H. AYUNTAMIENTO CONSTITUCIONAL DE CHAVIADA, MICHOACAN.

2 0 0 1 .

NOTARIO PUBLICO No. 23

OCTAVIANA SANCHEZ No. 1

TEL Y FAX (01-353) 3-09-02

JIQUILPAN, MICH., MEXICO



ESCRITURA PRIVADA DE DONACION A TITULO GRATUITO DE UN
 INMUEBLE NUMERO UN MIL CUATROCIENTOS NOVENTA Y CINCO, EN LA
 CIUDAD DE JIQUILPAN, DEL ESTADO DE MICHOACAN, MEXICO, siendo
 las 11:00 horas del día ocho de Octubre del dos mil uno,
 ante el LICENCIADO JUAN GILBERTO TENORIO GONZALEZ, Notario
 Publico Número VEINTITRES, del Estado de Michoacán de
 Occidente, en actual ejercicio para este Distrito Judicial,
 COMPARECIERON: De una parte, LA SEÑORA CATALINA RUIZ VIUDA
DE R., como DONANTE; y, de la otra parte, EL HONORABLE
AYUNTAMIENTO CONSTITUCIONAL DE CHAVINDA, MICHOACAN,
REPRESENTADO POR EL C. JOSE ESPINOZA GIL EN SU CALIDAD DE
PRESIDENTE MUNICIPAL DE CHAVINDA, M. MICHOACAN, COMO DONATARIO,
 cuyo contrato sujetan al tenor los siguientes antecedentes y
 cláusulas.



ANTECEDENTES

--- POR ESCRITURA PRIVADA NUMERO VEINTE MIL OCHOCIENTOS
 CINCUENTA Y DOS de fecha veintisiete de Mayo de mil
 novecientos setenta y cinco, pasada ante la fe del extinto
 Licenciado MAURICIO ACOSTA BAYARDO, NOTARIO PUBLICO NUMERO
 NUEVE DEL ESTADO DE MICHOACAN, que doy fé tener a la vista
 debidamente inscrita en el Registro Público de la Propiedad
 Raíz en el Estado bajo el NUMERO 41, TOMO 501, LIBRO DE
PROPIEDAD CORRESPONDIENTE AL DISTRITO DE TAMPA de fecha 03
de enero de 1984. LA SEÑORA CATALINA RUIZ VIUDA DE R.,
 adquirió por compra que hizo al señor ISAAC GIL GIL, UN
 SOLAR RUSTICO DENOMINADO "TIERRA BLANCA" ANTES,
 ACTUALMENTE LOTES URBANOS MARCADOS CON LOS NUMERO (17),
 que forman un solo perimetro y que

Documento que muestre el contenido del levantamiento físico del Inventario de Bienes Inmuebles, donde se pueda identificar la fecha de registro y la descripción del último bien inmueble adquirido

No. Activo	No. Serie	Descripción	Cantidad	Unidad	Valor adquisición	Valor actual	Estado del bien	Tipo del bien	Clasif. por objeto del gasto	Fecha	Vida útil	Ubicación	Empleado
00000558	S/N	TRAMO DE LA VIA FERROVIARIA QUE VA DE YURECUARO A...	1.00	METRO CUADR.	\$5,900,981.56	\$5,900,981.56	INCORPORADO	Bien inmueble		27/01/2020	0	SINDICA...	ESPIÑOZA BARAJAS C
00000559	S/N	TERRENO ALAMEDA, PREDIO URBANO UBICADO EN CALLE...	1.00	METRO CUADR.	\$6,739,322.57	\$6,739,322.57	INCORPORADO	Bien inmueble		27/01/2020	0	SINDICA...	ESPIÑOZA BARAJAS C
00000560	S/N	TERRENO PRESIDENCIA, PREDIO URBANO, UBICADO ENT...	1.00	METRO CUADR.	\$879,079.00	\$879,079.00	INCORPORADO	Bien inmueble		27/01/2020	0	SINDICA...	ESPIÑOZA BARAJAS C
00000562	S/N	CAPILLA SAN PEDRO Y SAN PABLO, PREDIO URBANO UBIC...	1.00	METRO CUADR.	\$124,878.00	\$124,878.00	INCORPORADO	Bien inmueble		29/01/2020	0	SINDICA...	ESPIÑOZA BARAJAS C
00000563	S/N	PANTEON NUEVO MUNICIPAL, PREDIO RUSTICO UBICADO...	1.00	METRO CUADR.	\$14,032.75	\$14,032.75	INCORPORADO	Bien inmueble		29/01/2020	0	SINDICA...	ESPIÑOZA BARAJAS C
00000564	S/N	TERRENO DONACION DE JUAN CEAL, PREDIO URBANO UBL...	1.00	METRO CUADR.	\$108,486.54	\$108,486.54	INCORPORADO	Bien inmueble		29/01/2020	0	SINDICA...	ESPIÑOZA BARAJAS C
00000565	S/N	CAMPO CENTENARIO, PREDIO URBANO LOCALIZADO EN L...	1.00	METRO CUADR.	\$297,525.00	\$297,525.00	INCORPORADO	Bien inmueble		29/01/2020	0	SINDICA...	ESPIÑOZA BARAJAS C
00000566	S/N	PREDIO RUSTICO LA TOSCA, PREDIO RUSTICO UBICADO E...	1.00	METRO CUADR.	\$7,573.00	\$7,573.00	INCORPORADO	Bien inmueble		29/01/2020	0	SINDICA...	ESPIÑOZA BARAJAS C
00000567	S/N	FRACCIONAMIENTO LOS RUSTICOS, PREDIO RUSTICO UBIC...	1.00	METRO CUADR.	\$654.00	\$654.00	INCORPORADO	Bien inmueble		29/01/2020	0	SINDICA...	ESPIÑOZA BARAJAS C
00000568	S/N	LOTE EJIDAL UBICADO EN 5 DE MAYO ESQUINA CON PINOS...	1.00	METRO CUADR.	\$1.00	\$1.00	INCORPORADO	Bien inmueble		29/01/2020	0	SINDICA...	ESPIÑOZA BARAJAS C
00000569	S/N	POZO DE AGUA CLUB CAMPESTRE, PREDIO RUSTICO UBIC...	1.00	METRO CUADR.	\$27,600.00	\$27,600.00	INCORPORADO	Bien inmueble		29/01/2020	0	SINDICA...	ESPIÑOZA BARAJAS C
00000570	S/N	LOTE CLUB CAMPESTRE, PREDIO URBANO UBICADO EN CA...	1.00	METRO CUADR.	\$369,583.20	\$369,583.20	INCORPORADO	Bien inmueble		29/01/2020	0	SINDICA...	ESPIÑOZA BARAJAS C
00000571	S/N	CASA EJIDAL SAN VICENTE, PREDIO URBANO CON UNA SU...	1.00	METRO CUADR.	\$1.00	\$1.00	INCORPORADO	Bien inmueble		06/02/2020	0	SINDICA...	ESPIÑOZA BARAJAS C
00000573	S/N	PREDIO CLUB CAMPESTRE 1, PREDIO URBANO CON UNA S...	1.00	METRO CUADR.	\$81,807.84	\$81,807.84	INCORPORADO	Bien inmueble		06/02/2020	0	SINDICA...	ESPIÑOZA BARAJAS C
00000574	S/N	PREDIO CLUB CAMPESTRE 2, PREDIO URBANO CON UNA S...	1.00	METRO CUADR.	\$89,219.52	\$89,219.52	INCORPORADO	Bien inmueble		06/02/2020	0	SINDICA...	ESPIÑOZA BARAJAS C
00000575	S/N	PREDIO CLUB CAMPESTRE 3, PREDIO URBANO CON UNA S...	1.00	METRO CUADR.	\$39,324.96	\$39,324.96	INCORPORADO	Bien inmueble		06/02/2020	0	SINDICA...	ESPIÑOZA BARAJAS C
00000576	S/N	PREDIO CLUB CAMPESTRE 4, PREDIO URBANO CON UNA S...	1.00	METRO CUADR.	\$19,029.60	\$19,029.60	INCORPORADO	Bien inmueble		06/02/2020	0	SINDICA...	ESPIÑOZA BARAJAS C
00000577	S/N	LOTE DE JUAREZ, PREDIO URBANO CON UNA SUPERFICIE...	1.00	METRO CUADR.	\$123,177.60	\$123,177.60	INCORPORADO	Bien inmueble		06/02/2020	0	SINDICA...	ESPIÑOZA BARAJAS C
00000578	S/N	PREDIO URBANO CAMPESTRE 1, PREDIO URBANO CON UN...	1.00	METRO CUADR.	\$389,323.00	\$389,323.00	INCORPORADO	Bien inmueble		06/02/2020	0	SINDICA...	ESPIÑOZA BARAJAS C
00000579	S/N	PREDIO CLUB CAMPESTRE 2, PREDIO URBANO CON UNA S...	1.00	METRO CUADR.	\$103,400.00	\$103,400.00	INCORPORADO	Bien inmueble		06/02/2020	0	SINDICA...	ESPIÑOZA BARAJAS C

No se han incorporado bienes inmuebles en el trimestre.

No. Activo	No. Serie	Descripción	Cantidad	Unidad	Valor adquisición	Valor actual	Estado del bien	Tipo del bien	Clasif. por objeto del gasto	Fecha	Vida útil	Ubicación	Empleado
------------	-----------	-------------	----------	--------	-------------------	--------------	-----------------	---------------	------------------------------	-------	-----------	-----------	----------